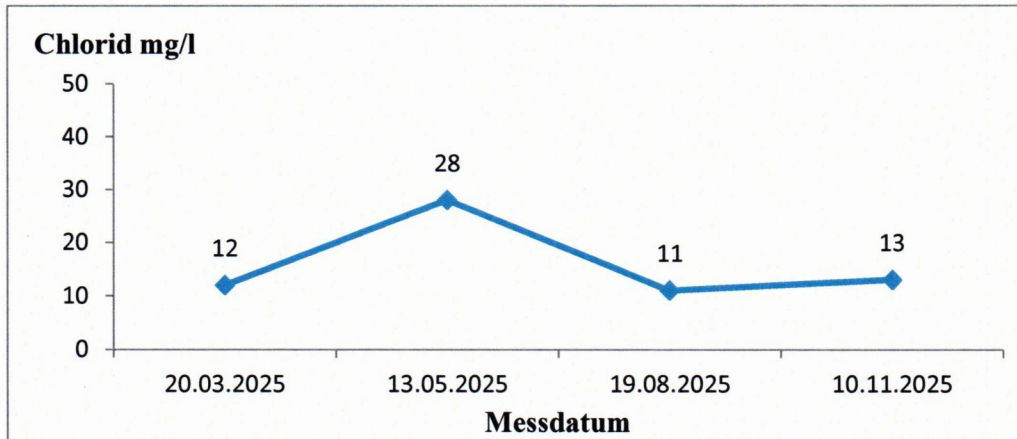
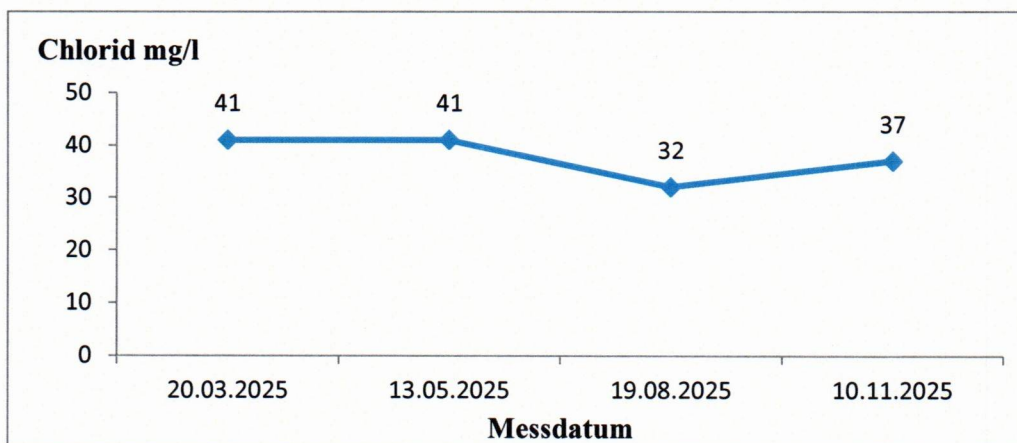


Betreiber: Gemeinde Wildeck

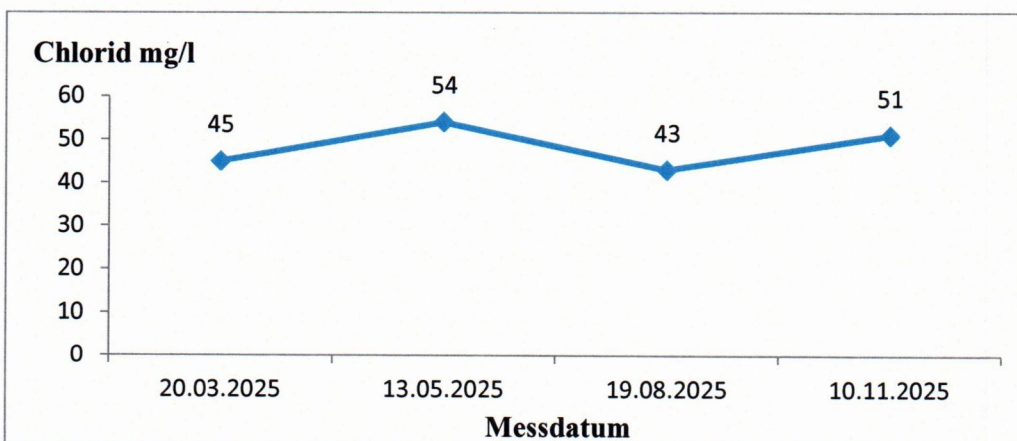
Messstelle: Tiefbrunnen Bosserode / Schützenweg 6509



Messstelle: Tiefbrunnen Hönebach / Mittelwinden 6506



Messstelle: Tiefbrunnen Obersuhl / Im Heil 6526



Grenzwert der TrinkwV: 250 mg/l
Nachweisgrenze: 2 mg/l